


# Фотоальбом к отчету о горном туристском походе *четвертой* категории сложности по западной части хребта Терскей-Алатау, совершенном в августе- сентябре 2012 года



Маршрутная книжка №: 1/3-403  
Руководитель: **Ермилов Алексей Михайлович**  
Адрес: Москва, ул. Исаковского д.8 к.3 кв.561  
Контактный тел: +7-916-608-7927,  
8-499-194-1774  
e-mail: [ermilovgu@gmail.com](mailto:ermilovgu@gmail.com)

Маршрутно-квалификационная комиссия  
ФСТ-ОТМ рассмотрела отчет и считает, что  
поход может быть зачтен всем участникам и  
руководителю.

Категория сложности \_\_\_\_\_

Пред. МКК \_\_\_\_\_

Отчет хранить в библиотеке \_\_\_ ФСТ-ОТМ \_\_\_




Фото 1. Последний дом в долине р. Кёк-Сай. Место хранения заброски.



Фото 2. Вид на долину р. Кёк-Сай с дороги левого борта.





Фото 3. Долина р. Конурулен






Фото 4. Вид на пер. №265 с левого борта долины р. Конурулен.




Фото 5. Вид на пер. Одиннадцати из долины р. Четки-Тор. Точное место седловины неизвестно.



К пер. Удачный (1А, №34) и Странный (1Б, №32)



Фото 6. Долина р. Четки-Тор



Фото 7. Вид на пер. Овечий из долины р. Четки-Тор. Показан путь радиального выхода на перевал.




Фото 8. Вид на лед. №20 с пер. Овечий (1А, №6). Показан путь выхода на пер. Туманный с пер. Переметный (1Б, №193)





Фото 9. Седловина и восточный взлет перевала Овечий (1А, №6)



Цирк пер. Удачный (1А, №34) и Странный (1Б, №32)

Фото 10. Вид на долину р. Четки-Тор с ее правого борта. Показан путь радиального выхода на пер. Удачный (1А, №34)





Место  
стоянки

Пер. Переметный (1Б, №193)

В. 4181,5

Возможный путь к  
пер. Сыпучий (1А, №14)

Фото 11. Ледник №19 в верховьях долины р. Четки-Тор. Фото сделано со стороны подъема в цирк перевалов Удачный и Станный. Показан путь подъема на пер. Переметный (1Б, №193)




Фото 12. Вероятное местоположение перевалов Странный I и II.



Фото 13. Цирк перевала Удачный (1А, №34) со стороны р. Четки-Тор.





Фото 14. Вид с пер. Удачный (1А, №34) в сторону р. Мамбет-Тёр.



Фото 15. Взлет пер. Удачный (1А, №34) со стороны р. Мамбет-Тёр.






Фото 16. Вид на пер. Сыпучий (1А, №14) со стороны лед. №19



Фото 17. Взлет пер. Переметный (1Б, №193) со стороны лед. №19.






Фото 18. Панорама лед. №20 с седловины пер. Переметный (1Б, №193). Показан путь группы к пер. Туманный (1Б, №12)






Фото 19. Возможные перевалы правого борта цирка с лед. №20.



Фото 20. Вид на пер. Переметный (1Б, №193) с лед. №20






Фото 21. Вид на пер. Туманный (1Б, №12) со стороны лед. №20. Показан путь выхода на седловину.




Фото 22. Подъем на пер. Туманный (1Б, №12)




Фото 23. Панорама лед. №35 с пер. Туманный (1Б, №12)






Фото 24. Вид на пер. Кашкасу (1Б, №42) с лед. №135



Фото 25. Долина р. Акбель. Внизу видна долина р. Туюктёр.






Фото 26. Перевалы левого борта долины р. Туюктёр.



Фото 27. Пер. Озерный (1А, №43) из долины р. Карабулак (Тогуйгук)






Фото 28. Верховья р. Туюктёр






Фото 29. Перевал правого борта долины реки Карабулак (Тогуйгук)




Фото 30. Перевал №190, со стороны р. Карабулак (Тогуйгук)






Фото 31. Перевалы левого борта долины р. Карабулак (Тоугуйгук)






Фото 32. Верховья р. Карабулак (Тогуйгук)



Фото 33. Вид на лед. №128 с места стоянки.





Фото 34. Путь подъема в восточную камеру лед. №128.  
Оранжевым цветом показан возможный альтернативный путь.



Фото 35. Подъем в восточную камеру лед. №128. Показан путь подъема. Римскими цифрами обозначены места организации станций. Станция III находится на полке за перегибом.





Фото 36. Выход в восточную камеру лед. №128.




Фото 37. Восточная камера лед. №128. Вид на пер. 60 лет Октябрьской революции.






Фото 38. Вид на лед. №128 из его восточной камеры. Точное местоположение седловины перевала Суу-Тор неизвестно.





Фото 39. Вид с пер. 60 лет Октябрьской революции на лед. №58






Фото 40. Вид на пер. №197 с пер. 60 лет Октябрьской революции




Фото 41. Седловина пер. 60 лет Октябрьской революции. Путь по гребню к месту спуска.





Фото 42. Спуск с пер. 60 лет Октябрьской революции.



Фото 43. Место спуска с пер. 60 лет Октябрьской революции на лед. №58






Фото 44. Вид на пер. Ледопад с ледника №58.




Фото 45. Вид на пер. №263 с места ночевки под пер. Ледопад




Фото 46. Вид на лед. №59 с подъема на пер. Ледопад.





Фото 47. Вид на пер. 60 лет Октябрьской революции с подъема на пер. Ледопад.



Фото 48. Вид с подъема на пер. Ледопад на восточную часть лед. №58



Фото 49. Седловина пер. Ледопад.




Фото 50. Вид на седловину пер. Ледопад с места спуска на лед. Конурулен.  
Хорошо видны прогиб и зона трещин в центре седловины.






Фото 51. Вид на восточную часть центральной камеры лед. Конурулен.



Фото 52. Перевалы в западном углу центральной камеры лед. Конурулен.



Фото 53. Вид на пер. Ледопад со стороны лед. Конурулен. Показан путь спуска.






Фото 54. Вид на пер. №264 из центральной камеры лед. Конурулен.



Фото 55. Место выхода на северный контрфорс в. 4295,2





Фото 56. На контрфорсе.






Фото 57. Крутой участок спуска по контрфорсу на его платообразную часть.



Фото 58. Перевал №237 в западной камере лед. Конурулен.





Фото 59. перевал Подросток со стороны западной камеры лед. Конурулен.




Фото 60. Восточная ветвь лед. Конурулен.






Фото 61. Ледопад центральной камеры лед. Конурулен и путь его обхода при спуске с пер. Ледопад.






Фото 62. Панорама восточной камеры лед. Конурулен





Фото 63. Восточный склон пер. №264.



Фото 64. Северный склон пер. №197





Лед. №29

Фото 65. Вид с пер. Боковой в сторону лед. №29 д.р. Кёк-Сай.





Фото 66. Вид на пер. Обзорный (2Б, №202) с пер. Боковой



Фото 67. Вид на пер. Обзорный (2Б, №202) со стороны лед. Кёк-Сай.






Фото 68. Вид на пер. Высокий со стороны пер. Боковой.



Фото 69. Бергшрунд с восточной стороны пер. Высокий.






Фото 70. Панорама цирка лед. Кёк-Сай. Вид с пер. Высокий.





Фото 71. Одна из этих седловин называется пер. Джентльмен (2А).



Фото 72. Вид на пер. Высокий с лед. Кёк-Сай





Фото 73. Вид на пер. Солнечный со стороны лед. Кёк-Сай.



Фото 74. Пер. Кёк-Сай Ц. со стороны лед. Кёк-Сай.






Фото 75. Перевалы левого борта долины р. Кёк-Сай.



Фото 76. Перевалы лед. №31. Точное положение пер. Стажеров неизвестно.






Фото 77. Цирк лед. №32.




Фото 78. Путь подъема на пер. Гном (1Б, №19) со стороны лед. №32






Фото 79. Седловина пер. Гном (1Б, №19)



Фото 80. Вид с пер. Гном на лед. №33






Фото 81. Вид на пер. №208 со стороны пер. Гном (№19).




Фото 82. Путь подъема на пер. Солнечный зайчик (1Б, №248)






Фото 83. Верхняя часть подъема на пер. Солнечный зайчик (1Б, №248)



Фото 84. Вид на долину р. Джеруй с седловины пер. Солнечный зайчик (1Б, №248)



Пер. Кёк-Сай В.  
(2Б, №18)




Фото 85. Путь подъема на пер. Кёк-Сай В. (2Б, №18). I-VI – места организации станций.

Оранжевым цветом показан путь первого лазаньем, красным – путь остальных по перилам.





Фото 86. Работа при подъеме на пер. Кёк-Сай В. (2Б, №18). Вид со станции III.



Фото 87. Седловина пер. Кёк-Сай В. (2Б, №18)





Фото 88. Седловина пер. Кёк-Сай В. (2Б, №18) со стороны лед. Джеруй.





Фото 89. Цирк лед. №36. Вид на пер. Солнечный Зайчик (1Б, №248).





Вероятно, пер. Чертов Клык (2А, №38)

Г. Сууктёр

Фото 90. Левый борт долины лед. Джеруй. Где-то в этом гребне находится пер. Чертов Клык (2А, №38)



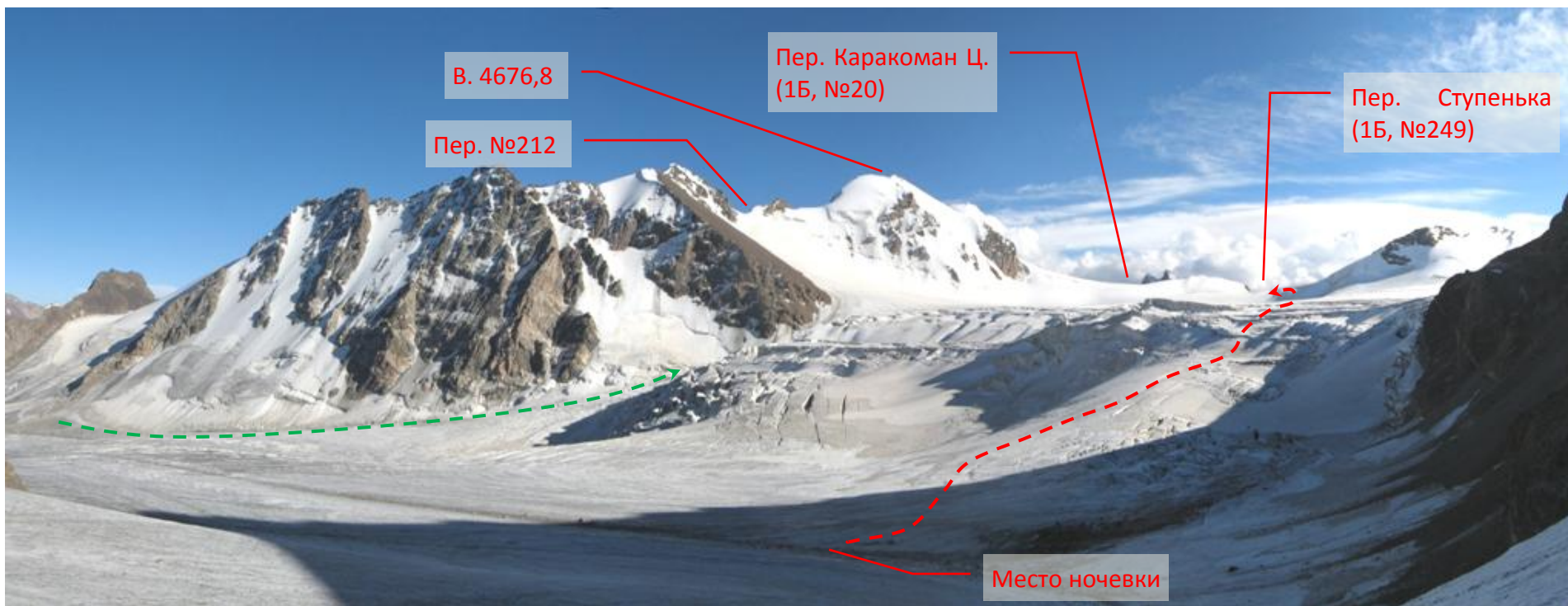


Фото 91. Панорама лед. Джеруй. Показан путь группы по леднику. Зеленым показан возможный простой путь подъема из долины.





Фото 92. Панорама западной камеры лед. Джеруй. Одна из седловин №211 или №211а называется пер. Джентльмен (2А).





Фото 93. Восточная камера лед. Джеруй.








Фото 94. Вид с пер. Каракоман Ц. (1Б, №20) на лед. №87





Пик 1-го Сентября

Фото 95. Пик 1-го Сентября (в. 4634,0) с пер. Каракоман Ц. (1Б, №20)



Тур

К лед. Джеруй

Лед. №87

Фото 96. Седловина пер. Каракоман Ц. (1Б, №20)





Фото 97. Седловина пер. №272 со стороны пер. Каракоман Ц. (1Б, №20)



Фото 98. Вид на пер. №272 со стороны пер. Ступенька (1Б, №249)






Фото 99. Седловина пер. Ступенька (1Б, №249)





Фото 100. Панорама лед. №72. Вид с пер. Ступенька (1Б, №249)






Фото 101. Взлет пер. Ступенька (1Б, 249) со стороны лед. №72



Фото 102. Вид на пер. Заманчивый (1Б, №219) со стороны лед. №72






Пер. Ступенька  
(1Б, №249)

Лед. №72

Фото 103. перевал Ступенька (1Б, №249) со стороны лед. №72



Пер. Джеруй Ц.  
(2А, №25)

В. 4505,1

В. 4425,7

Фото 104. перевал Джеруй Ц. (2А, №25) со стороны лед. №72





Фото 105. Панорама западной части лед. №72.






Фото 106. Панорама восточной части лед. №72.





Фото 107. перевал Солнечный (2А, №11) со стороны лед. №72



Фото 108. перевал Утренний (2А, №45) со стороны лед. №72






Фото 109. Перевал №244 со стороны лед. №72




Фото 110. Перевал №233 со стороны лед. №72





Фото 111. Вид с перевала Заманчивый (1Б, №219) на лед. №83






Фото 112. Перевалы правого борта долины р. Кичи-Каракоман.





Фото 113. Подъем на пер. 70 лет Советской власти (2Б, №221)



Фото 114. Пер. 70 лет Советской власти со стороны лед. №84






Фото 115. Седловина пер. 70 лет советской власти (2Б, №221)



Фото 116. Вид на Пик 1-го Сентября с седловины пер. 70 лет Советской власти.






Фото 117. Перевалы верховьев р. Самынсу. Вид с Пика 1-го Сентября.





Фото 118. Вид на перевал №214а с Пика 1-го Сентября.



Фото 119. Вид на пер. №247 со стороны восточного гребня пика 1-го Сентября.





Фото 120. Путь спуска с пика 1-го Сентября по восточному гребню.





Фото 121. Панорама лед. №86





Фото 122. Первый крутой участок при спуске с пика 1-го Сентября по восточному гребню.




Фото 123. Путь спуска по восточному гребню пика 1-го Сентября.





Фото 124. Последний участок восточного гребня пика 1-го Сентября.  
Спуск с гребня на лед. №86




Фото 125. Перевал 70 лет Советской (2Б, №221) власти из долины р. Самынсу.





Фото 126. Долина р. Самынсу.





Фото 127. Перевал в верховьях р. Джеруй-Ашу.





Пер. Аккой (1А, №218)

Фото 128. Взлет пер. Аккой (1А, №218) со стороны р. Джеруй-Ашу



Фото 129. Седловина пер. Аккой (1А, №218)






Фото 130. Панорама лед. №42 с пер. Ак-Кой (1А, №218)






Фото 131. Долина р. Самынсу.





Фото 132. Верховья р. Каратор Юж.






Фото 132а. Верховья долины р. Каратор Юж.






Фото 133. Панорама долины р. Борду.





Фото 134. перевал Сарбет (1А, №22) со стороны истоков оз. Тешиккель.




Фото 135. Цирки истоков оз. Тешиккель. Вид с пер. Сарбет (1А, №22)






Фото 136. Ледники истоков оз. Тешиккель. Показан траверс хребта Терсей-Алатау.






Фото 137. Язык ледника №114.



Фото 138. Перемычка, соединяющая лед. №114 и №113. Показан путь радиального выхода.





Фото 139. Седловина пер. Каратор В. (№23). Вид в сторону р. Каратор.





Фото 140. Вид с перемычки, соединяющей лед. №114 и №115.






Фото 141. Вид на пер. №254.




Фото 142. Вид на перемычку, соединяющую лед. №114 и №115.





Пер. Культор 3. (№250)

Лед. №47

Фото 143. Седловина пер. Культор Зап. (№250)






Фото 144. Вид с пер. Культор Зап. (№250). Виден простой перевал в северном отроге.



Фото 145. Седловина пер. Культор Ц. (№251). Начало подъема на в. Географов.





Пер. Култор Ц. (№251)

Пер. №227

Лед. №48

Фото 146. Вид с подъема на в. Географов.






Фото 147. Взлет пер. Культор Ц. (№251) со стороны р. Культор.



Фото 148. Подъем по западному гребню в. Географов





Фото 149. Предвершинный взлет.



Фото 150. На вершине Географов.





Фото 151. Путь спуска по восточному гребню в. Географов. Желтым показан альтернативный путь спуска.



Фото 152. Вид на пер. №274.







Фото 153. перевалы лед. №119 с в. Гаографов.





В. Географов (4479,5)

Фото 154. Верхняя часть восточного гребня в. Географов



В. Географов (4479,5)

Спуск по перилам

Фото 155. Восточный гребень в. Географов





Фото 156. Неизвестный перевал с лед. №49




Фото 157. Язык ледника №49.







Фото 158. Ледник №48 из долины р. Культор.



Фото 159. Выбег из долины р. Культор.



## Перевальные записки



С пер. Туманный



**ЛИТОВСКИЙ РЕСПУБЛИКАНСКИЙ СОВЕТ ПО ТУРИЗМУ И ЭКСКУРСИЯМ**

Группа туристов Вильнювского друшара ЭНИМС  
 в количестве 9 чел., совершая пещерный поход на п.б. категории сложности выхода  
 на пер. (к туру) Ледопад 25 4250м со стороны прав. истоков р. Восток-Кардигман  
 метеоусловия: сильно холодный ветер  
 Состояние группы: хорошее группа продолжает движение в направлении  
р. Кокоруден  
 Движение от тура начато 14.01.1986 г. Снята записка группы Ленинградского  
турклуба от 05.02.83 г. под руко водством Баженова  
 Руководитель группы Сахарачукое  
 Маршрутная книжка № Р-86-57 Особые отметки:

Просим выслать по адресу:  
Литва, г. Вильнюс  
ул. Комьяунио, 38/1  
Литовский Республиканский совет  
по туризму и экскурсиям

С пер. Ледопад

ГРУППА ТУРИСТОВ Литва  
 В КОЛИЧЕСТВЕ 7 ЧЕЛ.,  
 СОВЕРШАЯ пещерный ПОХОД  
 СЛОЖНОСТИ, ВРША К ТУРУ НА п.б.  
 СО СТОРОНЫ Л. Восток  
 МЕТЕОУСЛОВИЯ хорошо  
 Снят записки группы Ленинградского  
 под руководством Баженова  
 Руководитель группы Сахарачукое  
 Маршрутная книжка № Р-86-57

VIA ASTVIA  
VIA ASTVIA

С пер. Боковой

ГРУППА ТУРИСТОВ В СОСТАВЕ <u>7</u> ЧЕЛОВЕК ИЗ ЧУВАШСКОЙ АССР	СОСТАВ ГРУППЫ: руководитель <u>Масанов А.Е.</u>	ОСОБЫЕ ОТМЕТКИ (ПОЖЕЛАНИЯ) <u>по желанию, изъезд</u> <u>из Чувашской АССР</u> <u>Фед. Ком. по изъ.</u> <u>подписи издательского</u> <u>стара, одобрили, вот ч</u> <u>летатель, издатель</u> <u>Всем привет!</u>
ГОРОД <u>Чебоксары</u>	УЧАСТНИКИ: 1 <u>Масанов А.</u> 2 <u>Савельев В.</u> 3 <u>Кучев А.</u> 4 <u>Кривош Ф.</u> 5 <u>Чернов В.</u> 6 <u>Баранов С.</u> 7	
ПРОШЛА ПЕРЕВАЛ <u>Степенька</u> <u>30.07.1986 г.</u> <u>4500</u> ЧАС <u>18.00</u>		
ВЫХОД ИЗ БИВУАКА <u>пещера Степенька</u> <u>8.00</u> ЧАС <u>30.07.1986 г.</u>		
МЕТЕОРОЛОГИЧЕСКИЕ УСЛОВИЯ <u>хорошо</u> <u>+10°</u>		
ГРУППА УХОДИТ В НАПРАВЛЕНИИ <u>р. Кардигман</u>		

ЧЕТВЕРТЫЙ ЛИСТ ПРОСИМ ЗАПОЛНИТЬ И ПРИСЛАТЬ ПО УКАЗАННОМУ АДРЕСУ

С пер. Степенька



ГРУППА ТУРИСТОВ Клуб туристов  
№ Рочацкая  
 В КОЛИЧЕСТВЕ 7 ЧЕЛ.,  
 СОВЕРШАЯ экскурсию ПОХОД  
по реке КАТЕГОРИИ  
 СЛОЖНОСТИ, БЛИЖА К ТУРУ ЧА ВТО  
по реке  
 СО СТОРОНЫ д.с. Перелески  
 МЕТЕОСЛОВИЯ ясно, солнечно  
 БИЛТА ЗАПИСКА № 10 ЧДЫ с/а 19 г.  
Верески  
 ПОД РУКОВОДСТВОМ Самойлова  
 РУКОВОДИТЕЛЬ ГРУППЫ Ураевых  
 МАРШРУТНАЯ КНИЖКА № 4  
VIA AST VITA  
VIA AST VITA

С пер. Высокий

Ч. № 20072 [9:50]  
 Группы в составе  
 Суринов Дмитрий (рук)  
 Мельник Дмитрий  
 Матвеев Александр  
 Ревел Михаил  
 Пирожков Петр  
 Сверхинна региональное  
 ведомственное д.с. Восточный  
 стороны реки Карменек - Карменек  
 " пер. Карак - Мам Заманчивый "  
 Тонга: обложка  
 Матронева хранит  
 www.westra.ru  
 Ураевых ! :)

С пер. Заманчивый



Группа Иссык-Кульского  
клуба туристов звонит  
на перевал Кен-сай всего 25  
со стороны гур. Кенсай  
в количестве 2 человек  
Валентина Маринина ЧКП  
1. Демитрий Рубцов  
2. Кадиров Марат.  
Сила ветра турнегов  
города Чедоксар.

Погода обратительная  
сильн. ветер.

7.06.90г.

2<sup>30</sup> дня

делаем всего хорошо.



16.6.80г. 10<sup>30</sup>

Группа туркменов и молда-  
виструкторов совершая мар-  
шрут III катедры с окончанием,  
возшла на перевал I Б.К.Р.  
дальнейшие "Гном".  
Погода прекрасная, светит  
солнце, с небу падает снег  
Мелкая снежная группа  
короткая погода, легких проза-  
ков и благополучного прохода -  
дальше маршрута.

1). Давков - 42-к

2). Куватов - 42-к

3). Мусатов - 42-к

4). Сулейманов - 42-к

5). Мамедов Куробджидов

С пер. Гном

16.6.80г. 10<sup>30</sup>  
Группа туркменов и молда-  
виструкторов совершая мар-  
шрут III катедры с окончанием,  
возшла на перевал I Б.К.Р.  
дальнейшие "Гном".  
Погода прекрасная, светит  
солнце, с небу падает снег  
Мелкая снежная группа  
короткая погода, легких проза-  
ков и благополучного прохода -  
дальше маршрута.

С пер. Культур Зап.